観 音 寺 都 市 計 画 図 2

平成二十七年三月印刷

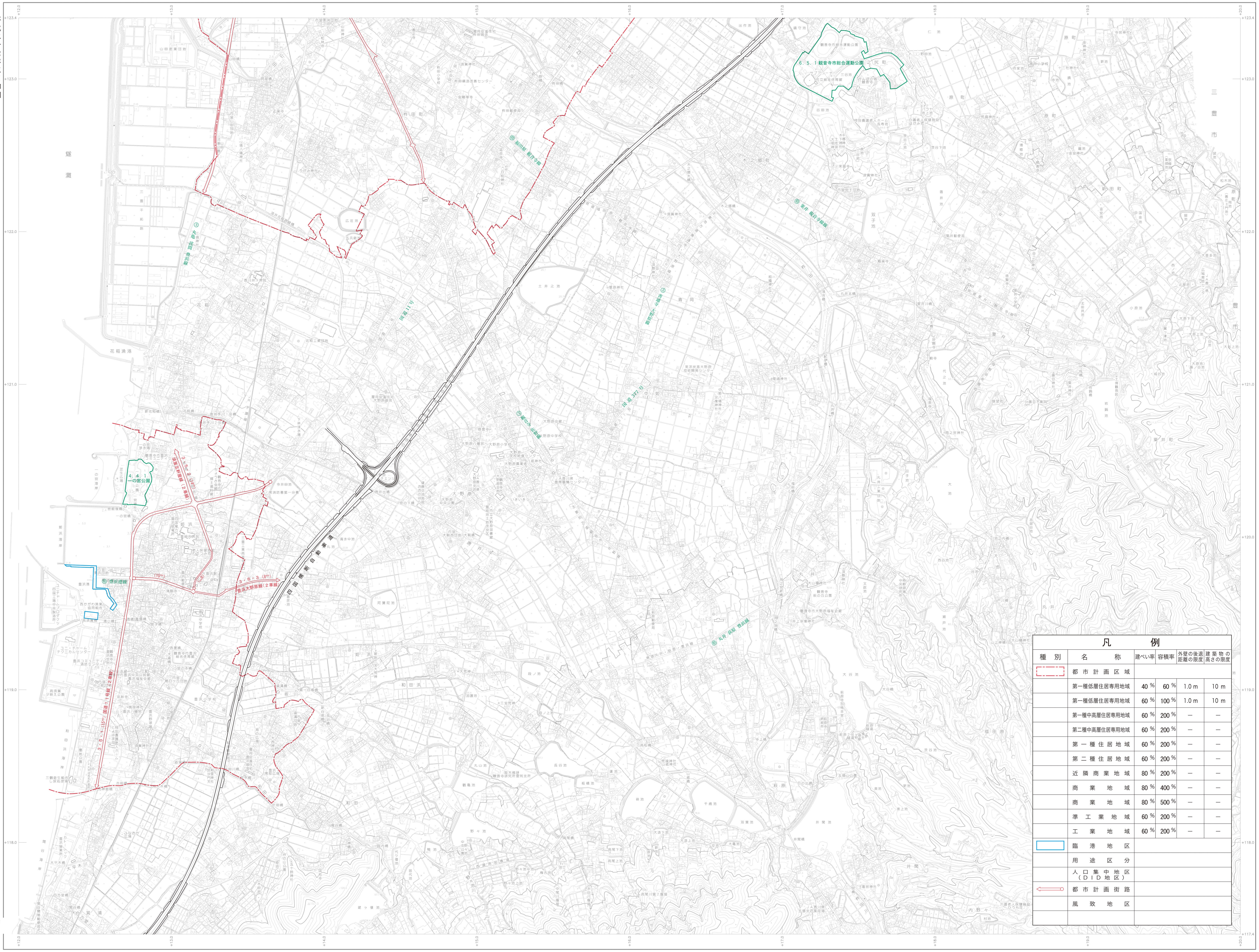

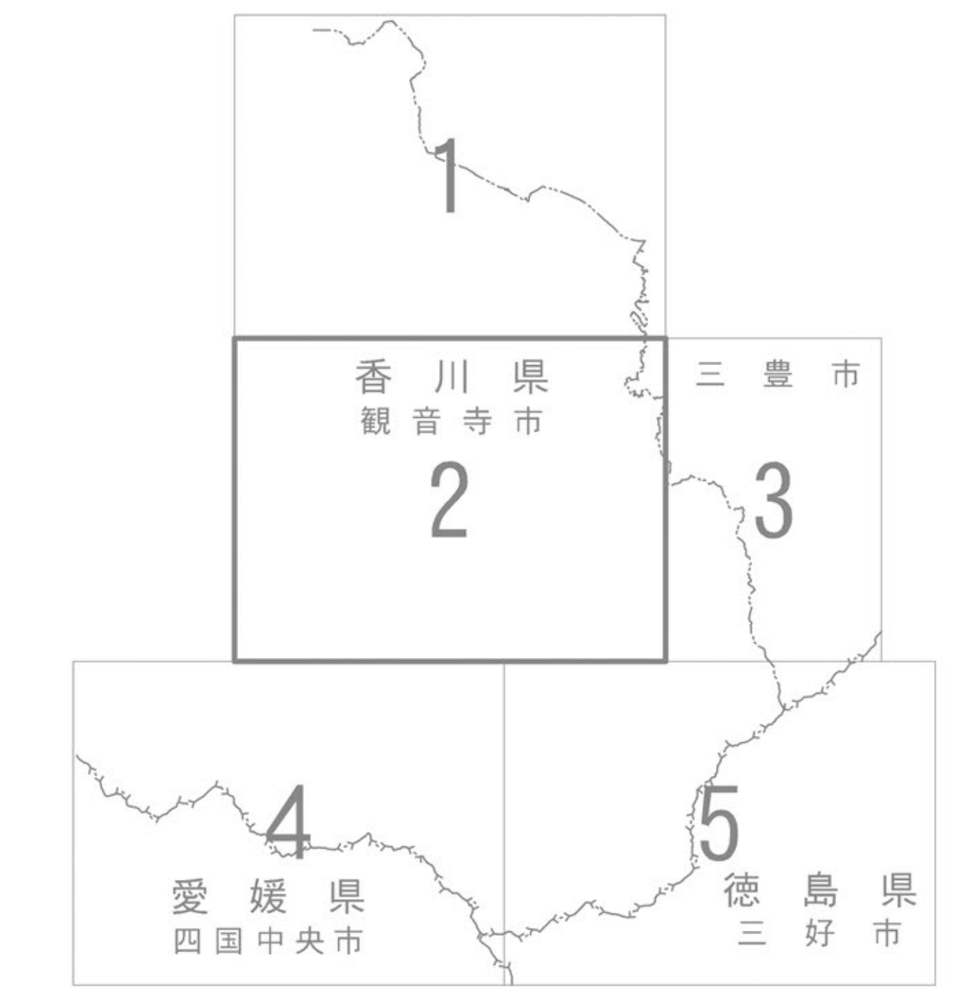

記　号

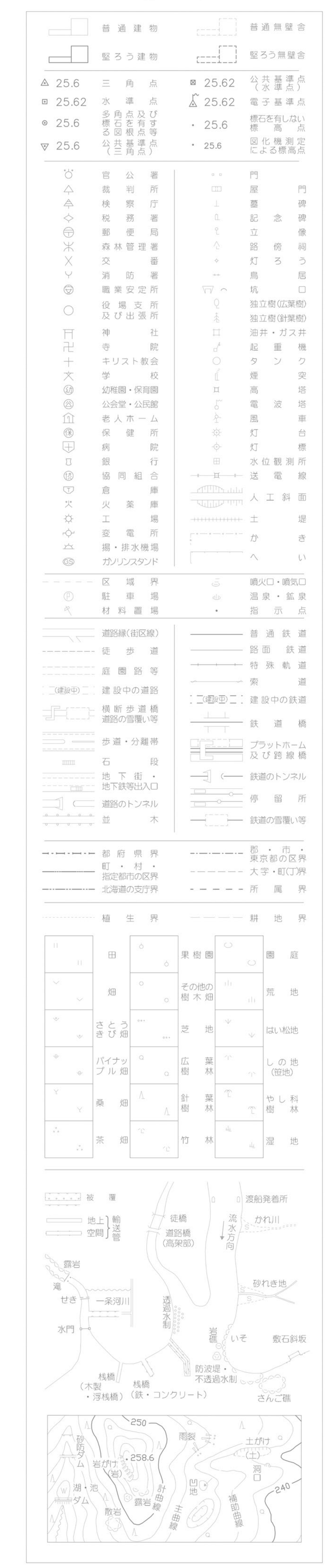

凡例					
種別	名称	建ぺい率	容積率	外壁の後退距離の限度	建築物の高さの限度
	都市計画区域				
	第一種低層住居専用地域	40 %	60 %	1.0 m	10 m
	第一種低層住居専用地域	60 %	100 %	1.0 m	10 m
	第一種中高層住居専用地域	60 %	200 %	—	—
	第二種中高層住居専用地域	60 %	200 %	—	—
	第一種住居地域	60 %	200 %	—	—
	第二種住居地域	60 %	200 %	—	—
	近隣商業地域	80 %	200 %	—	—
	商業地域	80 %	400 %	—	—
	商業地域	80 %	500 %	—	—
	準工業地域	60 %	200 %	—	—
	工業地域	60 %	200 %	—	—
	臨港地区				
	用途区分				
	人口集中地区（DID地区）				
	都市計画街路				
	風致地区				

座標系は平成14年度国土交通省告示第9号の規定による第Ⅳ座標系
投影は横メルカトル図法
図郭に表示してある座標値はキロメートル単位
方眼は1キロメートル間隔
高さの基準は東京湾の平均海面
等高線の間隔は10メートル
平面直角座標値は、世界測地系による。

1:10,000

この地図は、平成27年 3月作成1:2500平面図（承認番号）平26四公第18号を縮小編纂し作成したものである

計画機関　観音寺市
作業機関　株式会社パスコ

許可無く複製を禁ずる

※この図面は参考資料です。