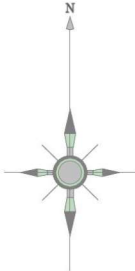
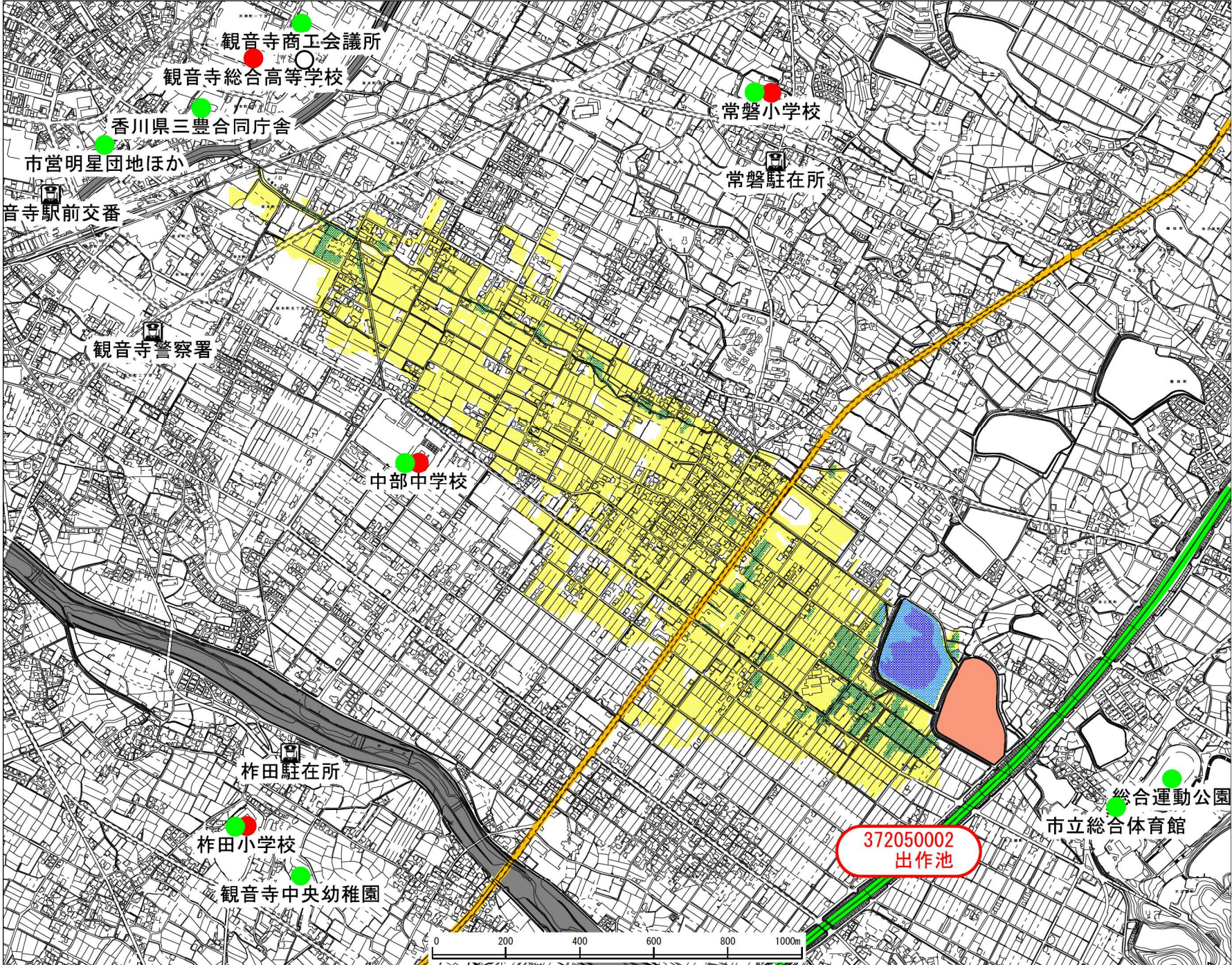


観音寺市ため池氾濫解析
浸水想定区域図
(最大浸水深)



最大浸水深	
	0.5m未満
	0.5~1.0m未満
	1.0~2.0m未満
	2.0m以上

凡 例	
	当該ため池
	高速道路
	国道・県道
	主な河川
	市役所、支所
	警察署、交番
	学校
	一時避難場所



観音寺商工会議所
 観音寺総合高等学校
 香川県三豊合同庁舎
 市営明星団地ほか
 観音寺駅前交番

観音寺警察署

中部中学校

常磐小学校

常磐駐在所

柞田駐在所

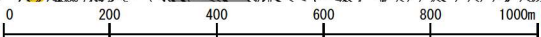
柞田小学校

観音寺中央幼稚園

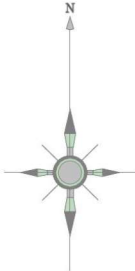
総合運動公園

市立総合体育館

372050002
出作池

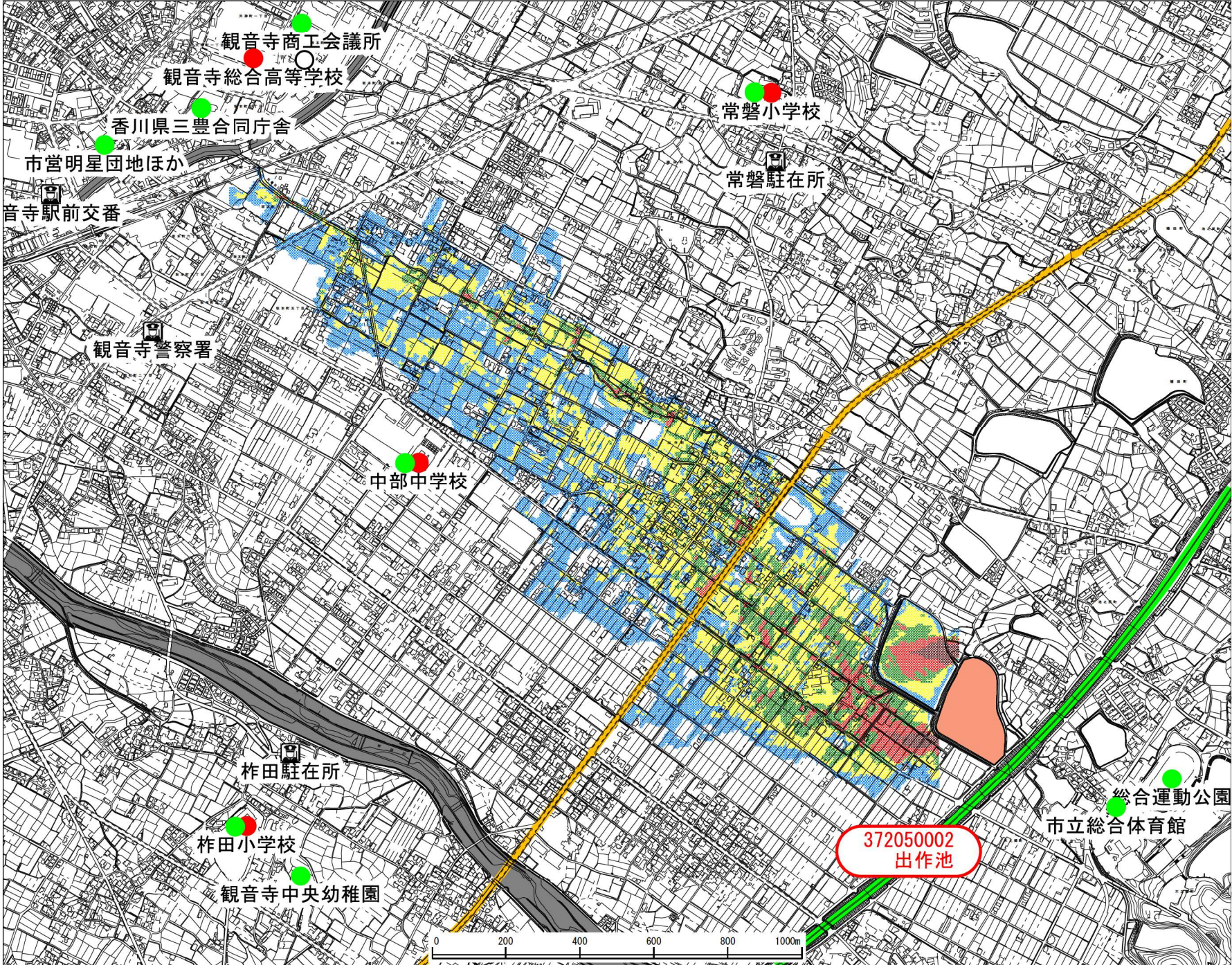


観音寺市ため池氾濫解析
浸水想定区域図
(最大流速)



最大流速	
	0.5m/s以下
	0.5~1.0m/s以下
	1.0~1.5m/s以下
	1.5~3.0m/s以下
	3.0m/s以上

凡 例	
	当該ため池
	高速道路
	国道・県道
	主な河川
	市役所・支所
	警察署、交番
	学校
	一時避難場所



観音寺商工会議所

観音寺総合高等学校

香川県三豊合同庁舎

市営明星団地ほか

観音寺駅前交番

観音寺警察署

中部中学校

柞田駐在所

柞田小学校

観音寺中央幼稚園

常磐小学校

常磐駐在所

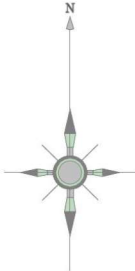
総合運動公園

市立総合体育館

372050002
出作池

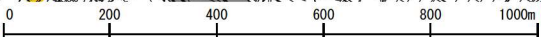
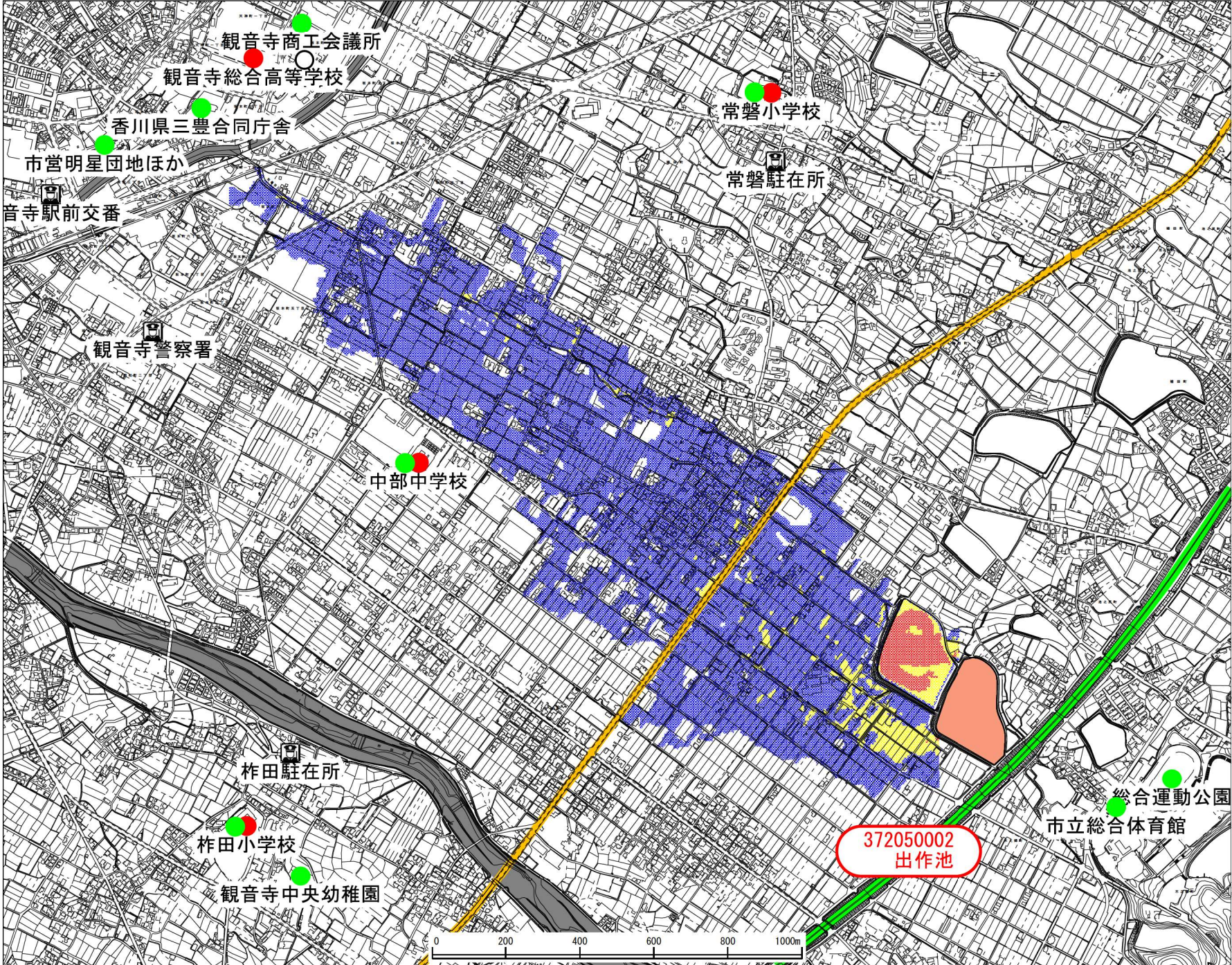


観音寺市ため池氾濫解析
浸水想定区域図
(歩行困難区域)

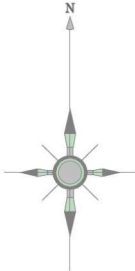


歩行困難区域	
	歩行可能
	歩行困難
	歩行不可能

凡 例	
	当該ため池
	高速道路
	国道・県道
	主な河川
	市役所、支所
	警察署、交番
	学校
	一時避難場所

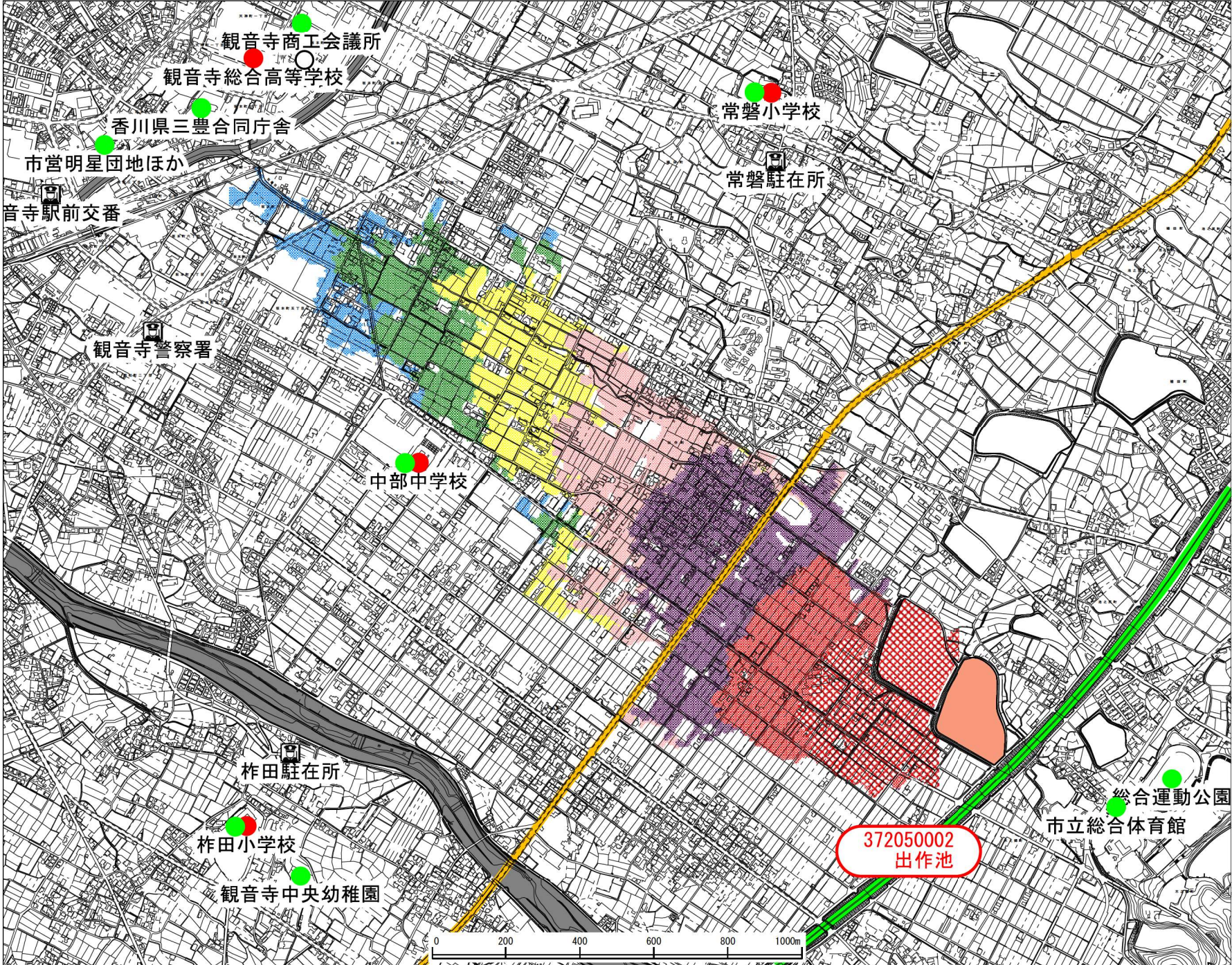


観音寺市ため池氾濫解析
浸水想定区域図
(洪水到達時間)



洪水到達時間	
	5分未満
	10分未満
	20分未満
	30分未満
	40分未満
	50分未満
	60分未満

凡 例	
	当該ため池
	高速道路
	国道・県道
	主な河川
	市役所・支所
	警察署、交番
	学校
	一時避難場所



372050002
出作池

観音寺商工会議所
観音寺総合高等学校

常磐小学校

常磐駐在所

香川県三豊合同庁舎

市営明星団地ほか

観音寺駅前交番

観音寺警察署

中部中学校

柞田駐在所

柞田小学校

観音寺中央幼稚園

総合運動公園

市立総合体育館

0 200 400 600 800 1000m