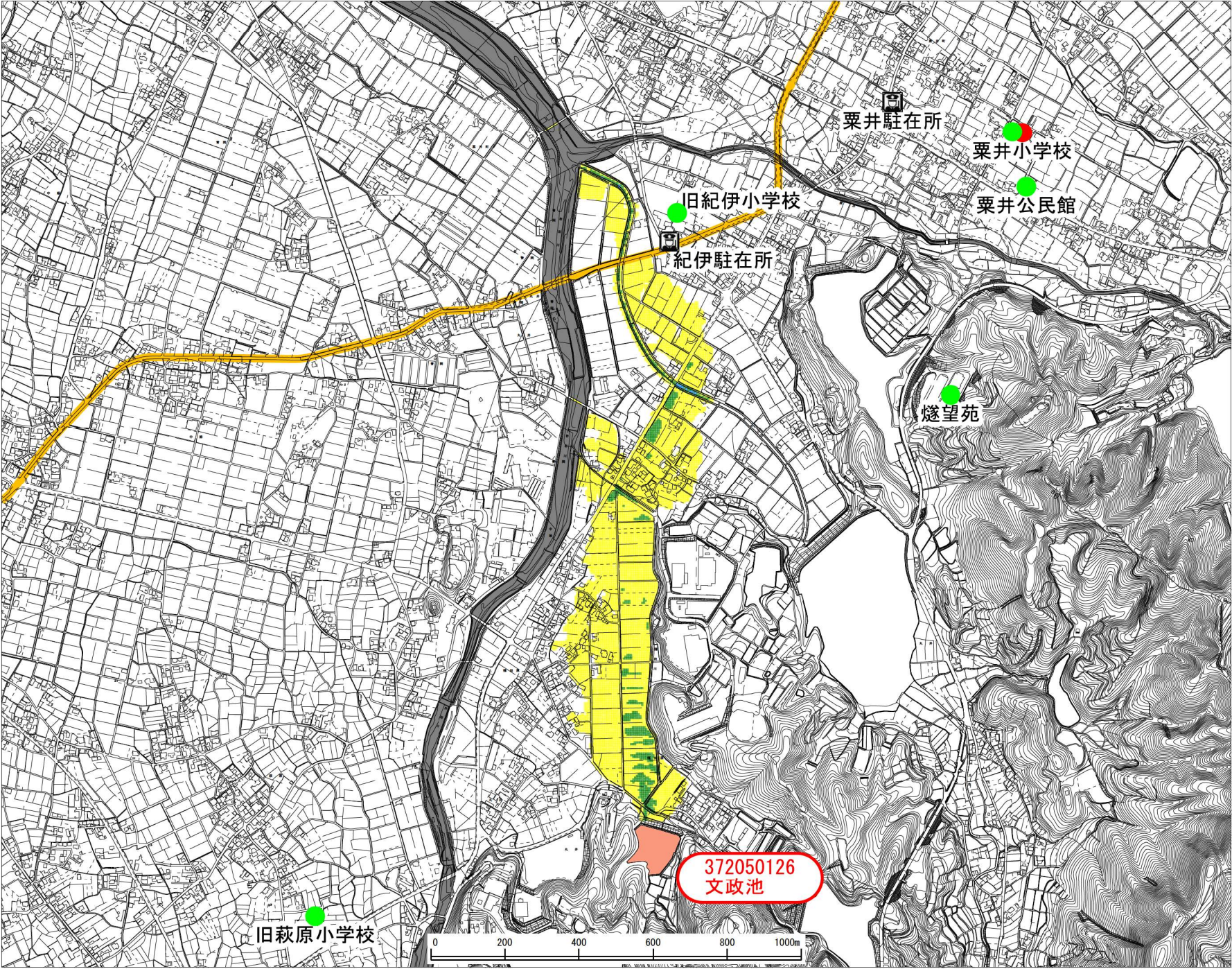


観音寺市ため池氾濫解析  
浸水想定区域図  
(最大浸水深)



最大浸水深	
<span style="background-color: yellow; border: 1px solid black; display: inline-block; width: 15px; height: 10px;"></span>	0.5m未満
<span style="background-color: lightgreen; border: 1px solid black; display: inline-block; width: 15px; height: 10px;"></span>	0.5~1.0m未満
<span style="background-color: lightblue; border: 1px solid black; display: inline-block; width: 15px; height: 10px;"></span>	1.0~2.0m未満
<span style="background-color: blue; border: 1px solid black; display: inline-block; width: 15px; height: 10px;"></span>	2.0m以上

凡 例	
<span style="background-color: orange; border: 1px solid black; display: inline-block; width: 15px; height: 10px;"></span>	当該ため池
<span style="background-color: limegreen; border: 1px solid black; display: inline-block; width: 15px; height: 10px;"></span>	高速道路
<span style="background-color: yellow; border: 1px solid black; display: inline-block; width: 15px; height: 10px;"></span>	国道・県道
<span style="border-bottom: 2px solid gray; display: inline-block; width: 15px;"></span>	主な河川
<span style="border: 1px solid black; border-radius: 50%; width: 10px; height: 10px; display: inline-block;"></span>	市役所、支所
<span style="border: 1px solid black; padding: 2px; display: inline-block; width: 10px; height: 10px;"></span>	警察署、交番
<span style="background-color: red; border-radius: 50%; width: 10px; height: 10px; display: inline-block;"></span>	学校
<span style="background-color: green; border-radius: 50%; width: 10px; height: 10px; display: inline-block;"></span>	一時避難場所



372050126  
文政池

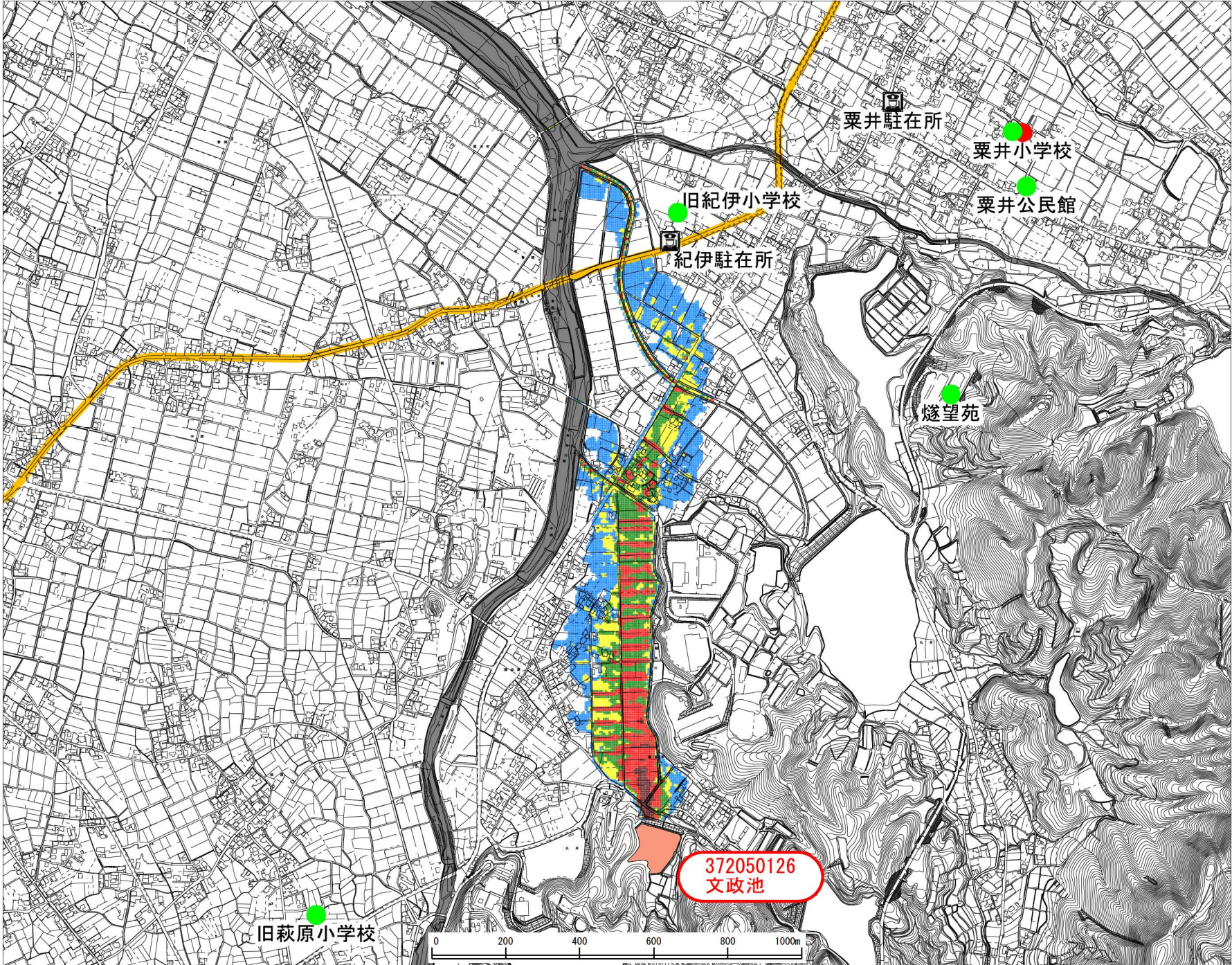


観音寺市ため池氾濫解析  
浸水想定区域図  
(最大流速)



最大流速	
<span style="background-color: #add8e6; border: 1px solid black; display: inline-block; width: 15px; height: 10px;"></span>	0.5m/s以下
<span style="background-color: #ffff00; border: 1px solid black; display: inline-block; width: 15px; height: 10px;"></span>	0.5~1.0m/s以下
<span style="background-color: #90ee90; border: 1px solid black; display: inline-block; width: 15px; height: 10px;"></span>	1.0~1.5m/s以下
<span style="background-color: #ff0000; border: 1px solid black; display: inline-block; width: 15px; height: 10px;"></span>	1.5~3.0m/s以下
<span style="background-color: #800000; border: 1px solid black; display: inline-block; width: 15px; height: 10px;"></span>	3.0m/s以上

凡 例	
<span style="background-color: #ffa500; border: 1px solid black; display: inline-block; width: 15px; height: 10px;"></span>	当該ため池
<span style="background-color: #00ff00; border: 1px solid black; display: inline-block; width: 15px; height: 10px;"></span>	高速道路
<span style="background-color: #ffa500; border: 1px solid black; display: inline-block; width: 15px; height: 10px;"></span>	国道・県道
<span style="border-bottom: 2px solid gray; display: inline-block; width: 15px;"></span>	主な河川
<span style="border: 1px solid black; border-radius: 50%; width: 10px; height: 10px; display: inline-block;"></span>	市役所、支所
<span style="border: 1px solid black; padding: 2px; display: inline-block; width: 10px; height: 10px;"></span>	警察署、交番
<span style="background-color: #ff0000; border-radius: 50%; width: 10px; height: 10px; display: inline-block;"></span>	学校
<span style="background-color: #00ff00; border-radius: 50%; width: 10px; height: 10px; display: inline-block;"></span>	一時避難場所

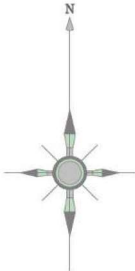


372050126  
文政池

0 200 400 600 800 1000m

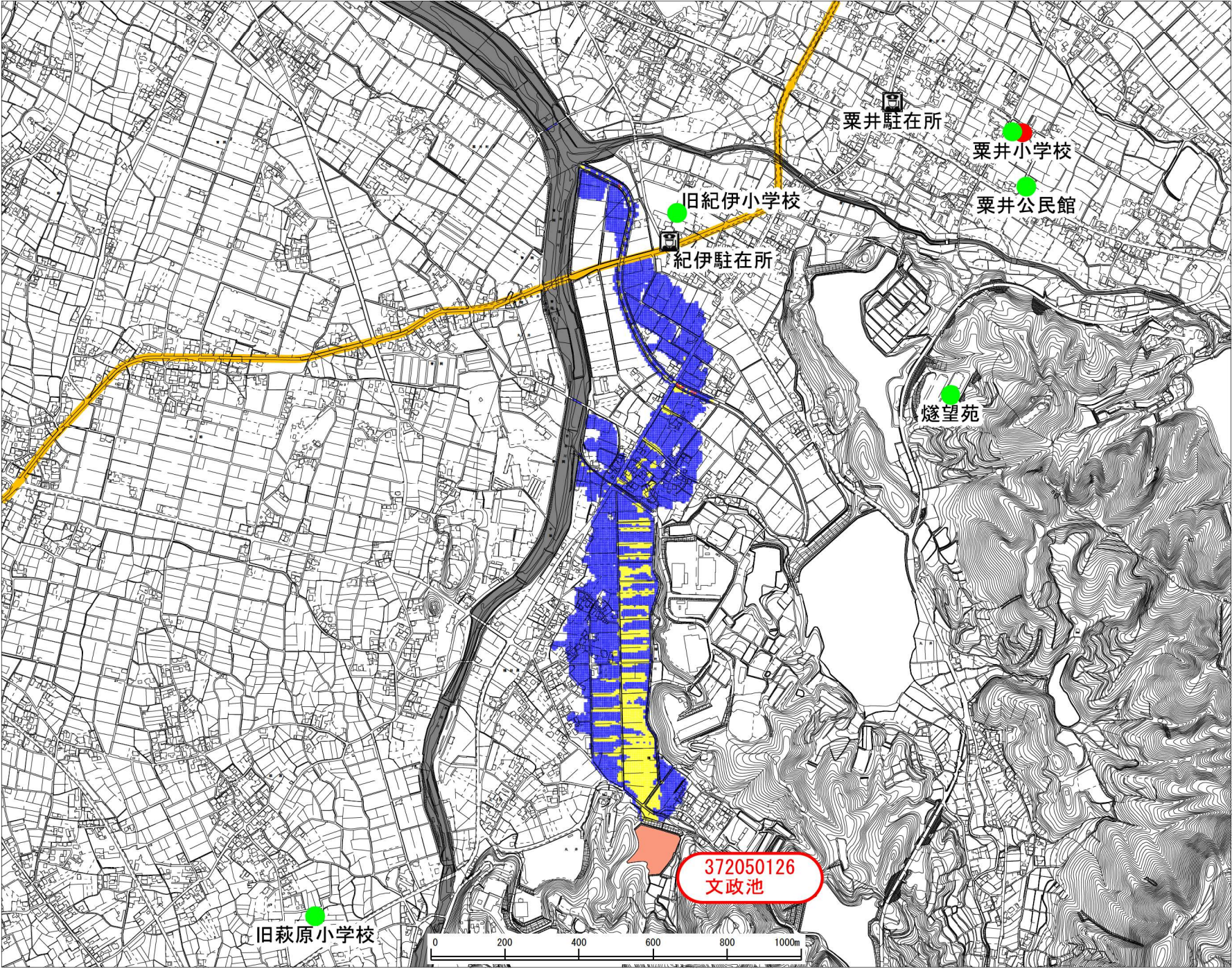


観音寺市ため池氾濫解析  
浸水想定区域図  
(歩行困難区域)



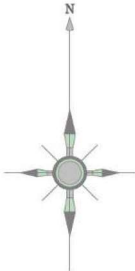
歩行困難区域	
<span style="background-color: #0000FF; width: 15px; height: 10px; display: inline-block;"></span>	歩行可能
<span style="background-color: #FFFF00; width: 15px; height: 10px; display: inline-block;"></span>	歩行困難
<span style="background-color: #FF0000; width: 15px; height: 10px; display: inline-block;"></span>	歩行不可能

凡 例	
<span style="background-color: #FF8C00; width: 15px; height: 10px; display: inline-block;"></span>	当該ため池
<span style="border-bottom: 2px solid #00FF00; width: 15px; display: inline-block;"></span>	高速道路
<span style="border-bottom: 2px solid #FFD700; width: 15px; display: inline-block;"></span>	国道・県道
<span style="border-bottom: 2px solid #808080; width: 15px; display: inline-block;"></span>	主な河川
<span style="border: 1px solid black; border-radius: 50%; width: 10px; height: 10px; display: inline-block;"></span>	市役所、支所
<span style="border: 1px solid black; padding: 2px; width: 10px; height: 10px; display: inline-block;"></span>	警察署、交番
<span style="color: red; font-size: 12px; display: inline-block;"></span>	学校
<span style="color: green; font-size: 12px; display: inline-block;"></span>	一時避難場所





観音寺市ため池氾濫解析  
浸水想定区域図  
(洪水到達時間)



洪水到達時間	
	5分未満
	10分未満
	20分未満
	30分未満
	40分未満
	50分未満
	60分未満

凡 例	
	当該ため池
	高速道路
	国道・県道
	主な河川
	市役所、支所
	警察署、交番
	学校
	一時避難場所

