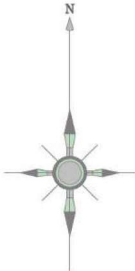
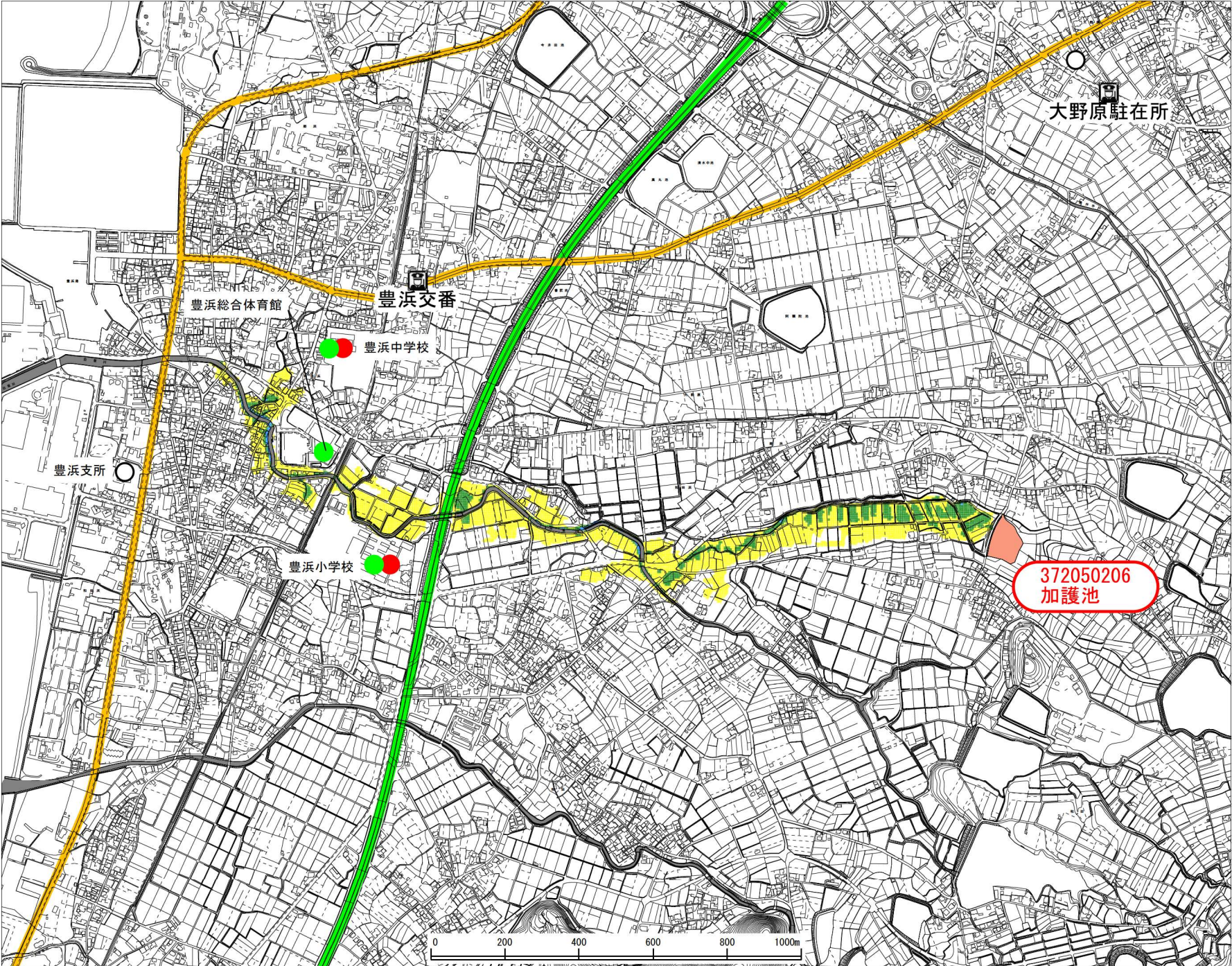


観音寺市ため池氾濫解析
浸水想定区域図
(最大浸水深)

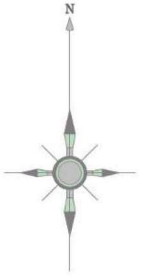


最大浸水深	
	0.5m未満
	0.5~1.0m未満
	1.0~2.0m未満
	2.0m以上

凡 例	
	当該ため池
	高速道路
	国道・県道
	主な河川
	市役所、支所
	警察署、交番
	学校
	一時避難場所

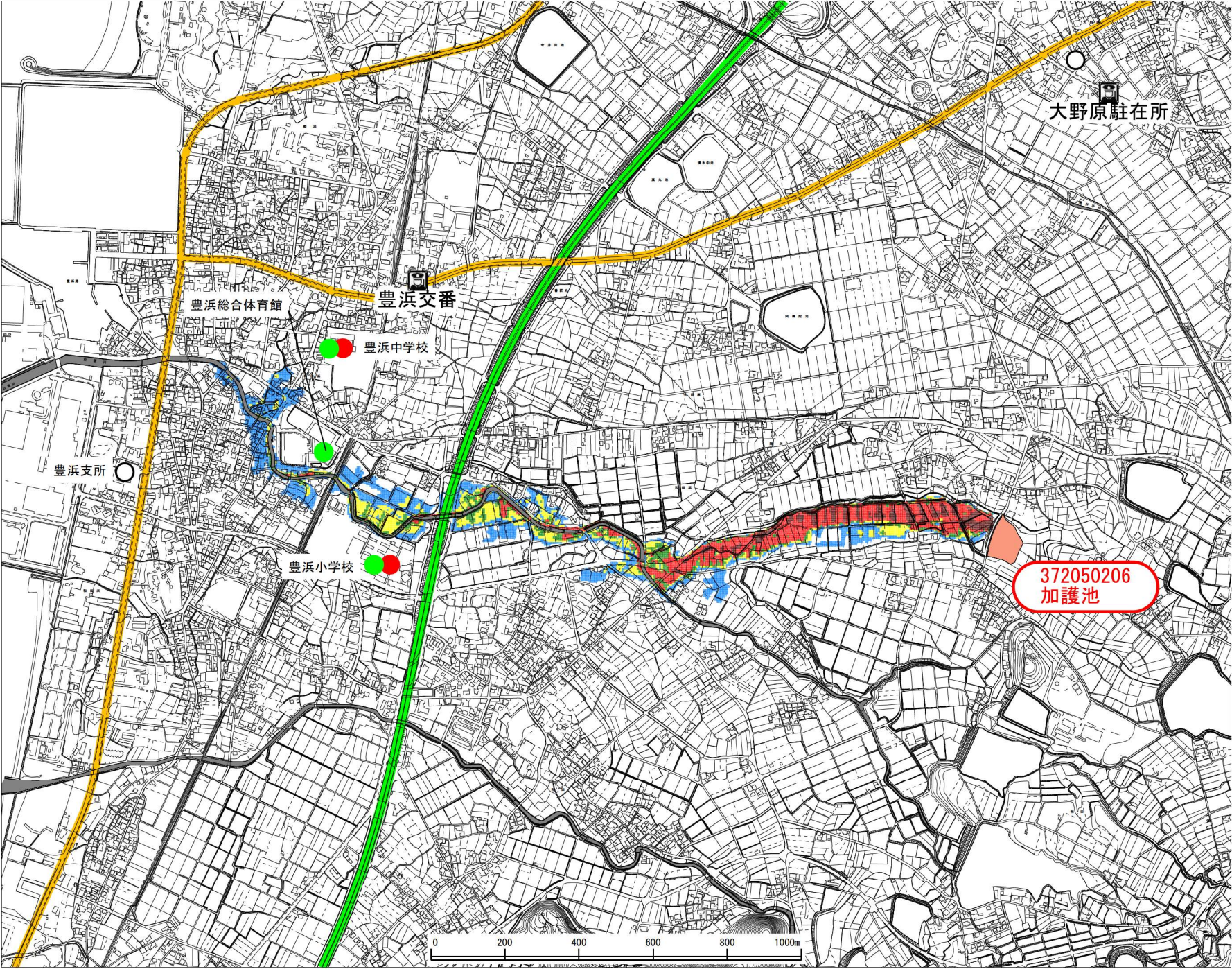


観音寺市ため池氾濫解析
浸水想定区域図
(最大流速)



最大流速	
■	0.5m/s以下
■	0.5~1.0m/s以下
■	1.0~1.5m/s以下
■	1.5~3.0m/s以下
■	3.0m/s以上

凡 例	
■	当該ため池
■	高速道路
■	国道・県道
■	主な河川
○	市役所、支所
	警察署、交番
●	学校
●	一時避難場所



大野原駐在所

豊浜総合体育館


豊浜交番

豊浜中学校

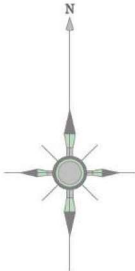
豊浜支所

豊浜小学校

372050206
加護池

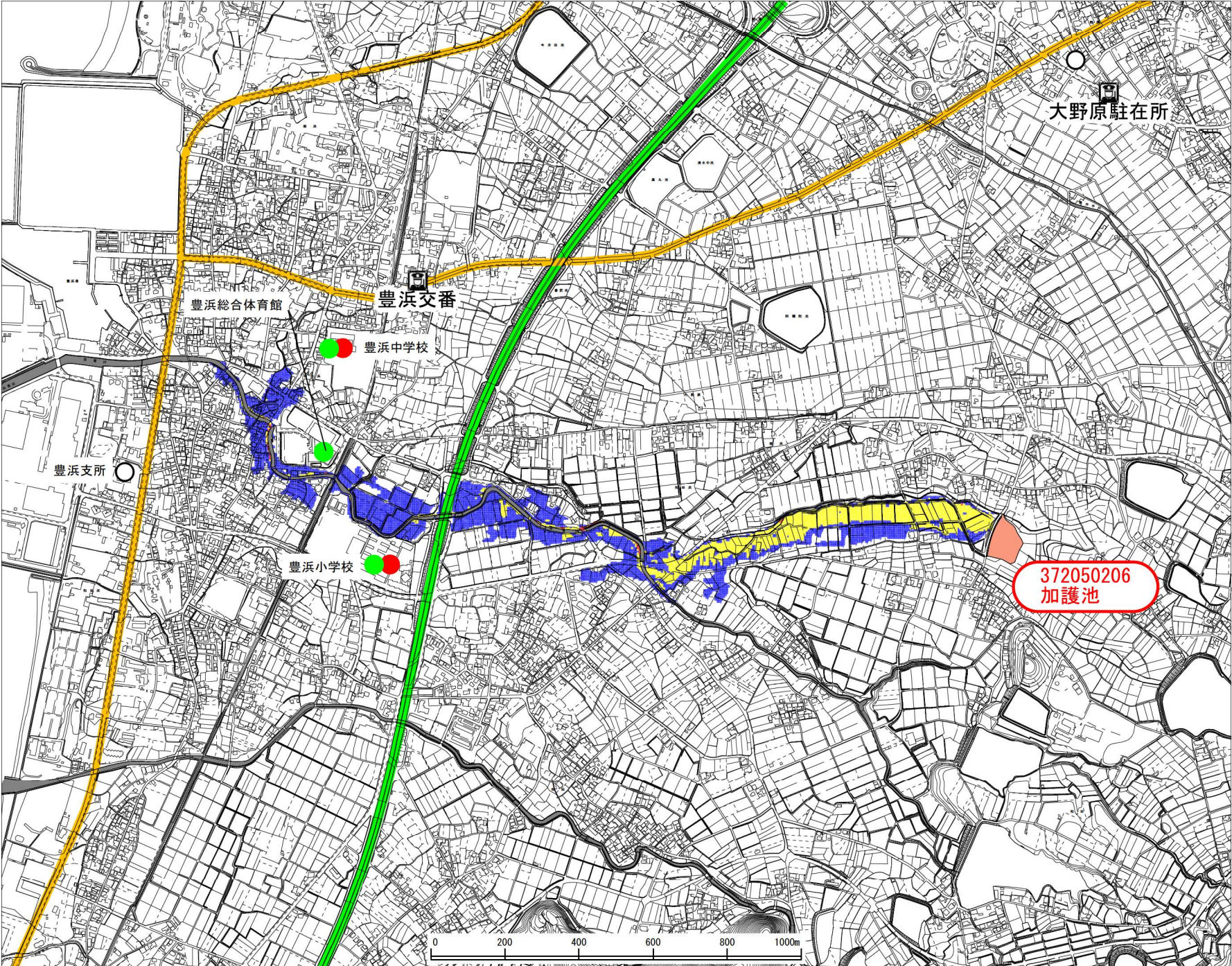


観音寺市ため池氾濫解析
浸水想定区域図
(歩行困難区域)



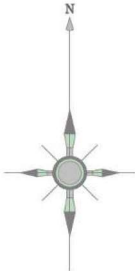
歩行困難区域	
Blue	歩行可能
Yellow	歩行困難
Red	歩行不可能

凡 例	
Red outline	当該ため池
Green line	高速道路
Yellow line	国道・県道
Grey line	主な河川
Circle with dot	市役所、支所
Police icon	警察署、交番
Red dot	学校
Green dot	一時避難場所



372050206
加護池

観音寺市ため池氾濫解析
浸水想定区域図
(洪水到達時間)



洪水到達時間	
	5分未満
	10分未満
	20分未満
	30分未満
	40分未満
	50分未満
	60分未満

凡 例	
	当該ため池
	高速道路
	国道・県道
	主な河川
	市役所、支所
	警察署、交番
	学校
	一時避難場所

