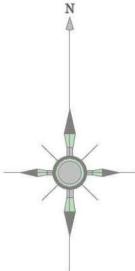


観音寺市ため池氾濫解析  
浸水想定区域図  
(最大浸水深)




| 最大浸水深  |            |
|--|------------|
| <span style="background-color: yellow; border: 1px solid black; display: inline-block; width: 15px; height: 10px;"></span> | 0.5m未満     |
| <span style="background-color: green; border: 1px solid black; display: inline-block; width: 15px; height: 10px;"></span>  | 0.5～1.0m未満 |
| <span style="background-color: blue; border: 1px solid black; display: inline-block; width: 15px; height: 10px;"></span>   | 1.0～2.0m未満 |
| <span style="background-color: purple; border: 1px solid black; display: inline-block; width: 15px; height: 10px;"></span> | 2.0m以上     |

| 凡 例  |        |
|--|--------|
| <span style="background-color: orange; border: 1px solid black; display: inline-block; width: 15px; height: 10px;"></span> | 当該ため池  |
| <span style="background-color: green; border: 1px solid black; display: inline-block; width: 15px; height: 10px;"></span>  | 高速道路   |
| <span style="background-color: yellow; border: 1px solid black; display: inline-block; width: 15px; height: 10px;"></span> | 国道・県道  |
| <span style="border-bottom: 1px solid black; display: inline-block; width: 15px;"></span>                                  | 主な河川   |
| <span style="border: 1px solid black; border-radius: 50%; display: inline-block; width: 10px; height: 10px;"></span>       | 市役所、支所 |
| <span style="border: 1px solid black; padding: 2px; display: inline-block; width: 10px; height: 10px;"></span>             | 警察署、交番 |
| <span style="color: red; font-size: 12px;">●</span>  | 学校     |
| <span style="color: green; font-size: 12px;">●</span>  | 一時避難場所 |

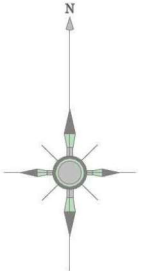


372050223  
苗代池





観音寺市ため池氾濫解析  
浸水想定区域図  
(最大流速)




| 最大流速 |              |
|------|--------------|
|      | 0.5m/s以下     |
|      | 0.5~1.0m/s以下 |
|      | 1.0~1.5m/s以下 |
|      | 1.5~3.0m/s以下 |
|      | 3.0m/s以上     |

| 凡 例 |        |
|-----|--------|
|     | 当該ため池  |
|     | 高速道路   |
|     | 国道・県道  |
|     | 主な河川   |
|     | 市役所、支所 |
|     | 警察署、交番 |
|     | 学校     |
|     | 一時避難場所 |

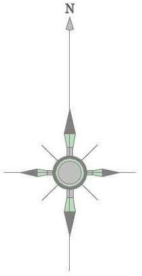


372050223  
苗代池





観音寺市ため池氾濫解析  
浸水想定区域図  
(歩行困難区域)




| 歩行困難区域  |       |
|---|-------|
| <span style="background-color: blue; width: 15px; height: 10px; display: inline-block;"></span>   | 歩行可能  |
| <span style="background-color: yellow; width: 15px; height: 10px; display: inline-block;"></span> | 歩行困難  |
| <span style="background-color: red; width: 15px; height: 10px; display: inline-block;"></span>    | 歩行不可能 |

| 凡 例  |        |
|--|--------|
| <span style="background-color: orange; width: 15px; height: 10px; display: inline-block;"></span>                    | 当該ため池  |
| <span style="border-bottom: 2px solid green; width: 20px; display: inline-block;"></span>                            | 高速道路   |
| <span style="border-bottom: 2px solid yellow; width: 20px; display: inline-block;"></span>                           | 国道・県道  |
| <span style="border-bottom: 2px solid gray; width: 20px; display: inline-block;"></span>                             | 主な河川   |
| <span style="border: 1px solid black; border-radius: 50%; width: 10px; height: 10px; display: inline-block;"></span> | 市役所、支所 |
| <span style="border: 1px solid black; width: 10px; height: 10px; display: inline-block;"></span>                     | 警察署、交番 |
| <span style="color: red; font-size: 12px; display: inline-block;"></span>  | 学校     |
| <span style="color: green; font-size: 12px; display: inline-block;"></span>  | 一時避難場所 |

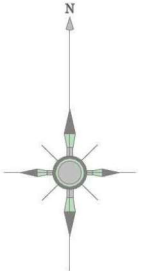


372050223  
苗代池





観音寺市ため池氾濫解析  
浸水想定区域図  
(洪水到達時間)



| 洪水到達時間 |       |
|--------|-------|
|        | 5分未満  |
|        | 10分未満 |
|        | 20分未満 |
|        | 30分未満 |
|        | 40分未満 |
|        | 50分未満 |
|        | 60分未満 |

| 凡 例 |        |
|-----|--------|
|     | 当該ため池  |
|     | 高速道路   |
|     | 国道・県道  |
|     | 主な河川   |
|     | 市役所、支所 |
|     | 警察署、交番 |
|     | 学校     |
|     | 一時避難場所 |

