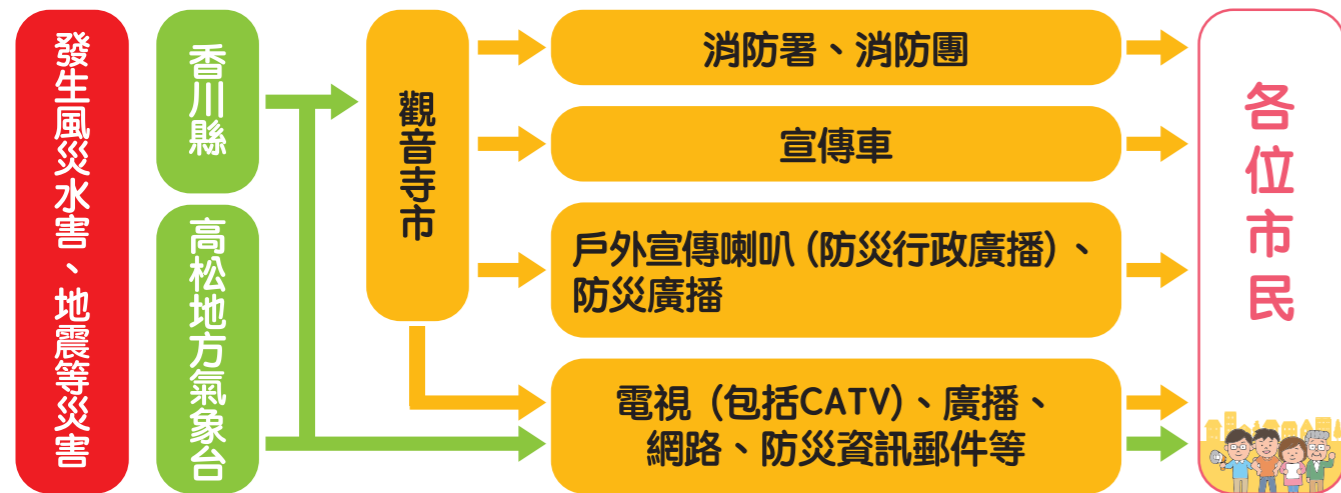


資訊傳達、災害用電話留言專線、留言板

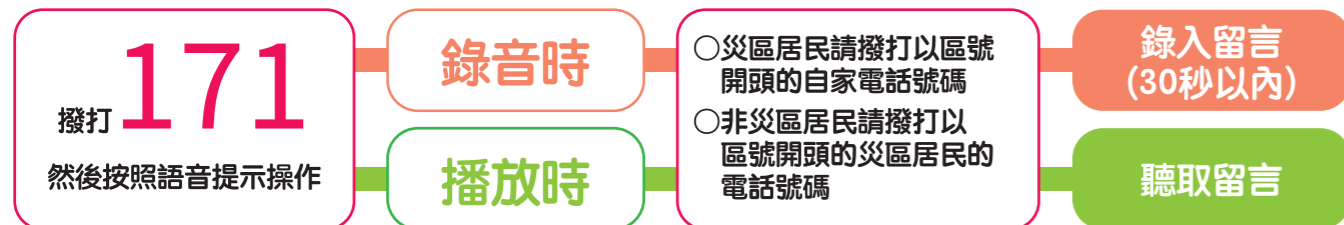
傳達避難資訊的方法



災害用電話留言專線

發生大災害時請使用“災害用電話留言專線”來確認平安。

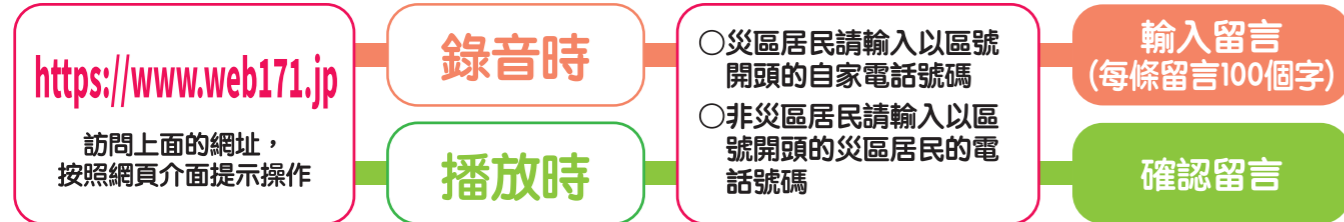
●NTT “災害用電話留言專線 (171)” 的使用方法



※留言保存期限至服務結束。留言存儲數量和保存期限等會因災害情況而異。

災害用留言板 (web171)

●NTT “災害用留言板 (web171)” 的使用方法



※留言保存期限最多6個月。保存期限過後或使用結束時，將刪除所有留言。
※超過留言最大註冊數量時，將從最早的留言開始刪除。

各大行動電話營運商的“災害用留言板”

NTT DOCOMO	au	SoftBank	Web171
http://dengon.docomo.ne.jp/top.cgi	http://dengon.ezweb.ne.jp	http://dengon.softbank.ne.jp	https://www.web171.jp/web171app/topRedirect/

圖示

- 指定緊急避難場所
- 指定避難所
- 市政府等、員警/消防相關
- 醫療機構
- 飲用水兼用抗震防洪蓄水池
- 消防團駐地
- 公共電話 (截至2022年8月)
- 直升機停機坪
- 地下通道 (當公路或鐵路橋立體交叉時，則為穿過公路或鐵路下方的道路)
- 行政邊界
- 鐵路 (JR)
- 避難道路等**
 - 高速公路
 - 國道
 - 主要地方道路、縣道
 - 其他公路

基於日本《土砂災害防止法》的警戒區域

- | | | | |
|--|--------------------|--|-----------------------------|
| | 土石流災害特別警戒區域 (陡坡坍塌) | | 土石流災害特別警戒區域 (泥石流) |
| | 土石流災害警戒區域 (陡坡坍塌) | | 土石流災害警戒區域 (泥石流) |
| | 土石流災害警戒區域 (滑坡) | | 土石流災害警戒區域 (泥石流) (第59頁至第66頁) |

洪水淹水預測區域

淹水時的預測水深 (按等級)

	5.0m或以上的區域		房屋倒塌等水災氾濫危險區域 (洪水氾濫、河岸侵蝕)
	3.0m或以上且低於5.0m的區域		房屋倒塌等水災氾濫危險區域
	0.5m或以上且低於3.0m的區域		淹水預測區域
	低於0.5m的區域		

風暴潮淹水預測區域

- 淹水時的預測水深 (按等級)
- | | |
|--|-------------------|
| | 5.0m或以上的區域 |
| | 3.0m或以上且低於5.0m的區域 |
| | 0.5m或以上且低於3.0m的區域 |
| | 低於0.5m的區域 |

過去的實際淹水記錄

-
- 風暴潮導致的淹水區域
-
- 大雨導致的淹水區域

