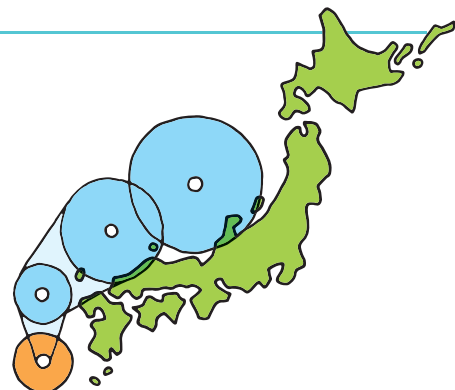


發生大雨

梅雨鋒面、秋雨鋒面等引起的大雨



颱風引起的大雨



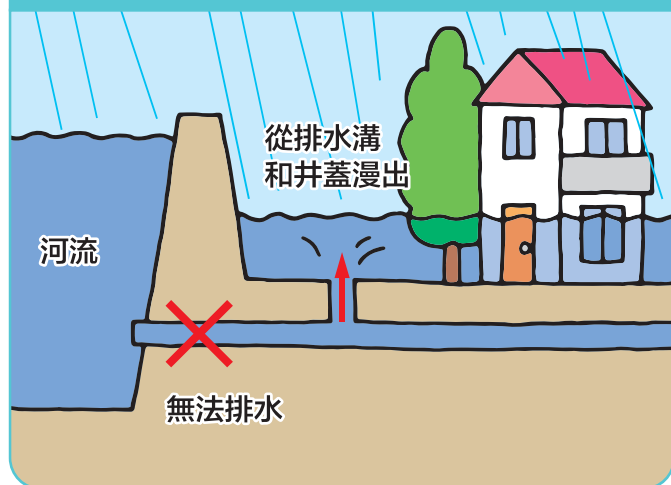
積雨雲層引起的大雨



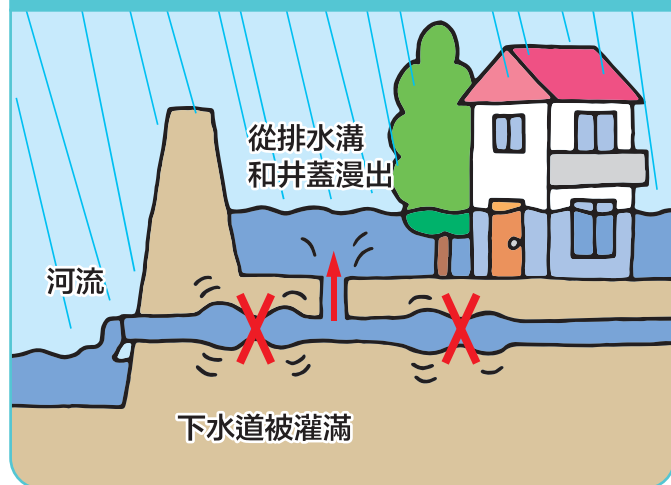
發生內水氾濫

有不同類型，如：短時間內下大雨時，河流的水位上升，雨水無法流入河中，市區建築物、地面、道路等淹水的“氾濫型（左圖）”；市區降雨在短時間內湧入排水溝和下水道，超出其雨水處理能力而引起的“淹水型（右圖）”。在遠離河流的地區也會發生，所以需要注意。

雨水無法排入河流而漫出



超出下水道的能力而漫出



如果發生內水氾濫

不要勉強，垂直向上避難

開始淹水後，即使水很淺，也難以在水流快的地方行走。並且，由於無法確認井蓋和水渠的位置等，可能會掉下去。尤其是夜間，很難確認周圍的情況，非常危險。

應根據情況，在自家二樓或附近堅固的建築物的二樓或以上等室內高處避難。
請在平時確定好避難的場所。



自家二樓

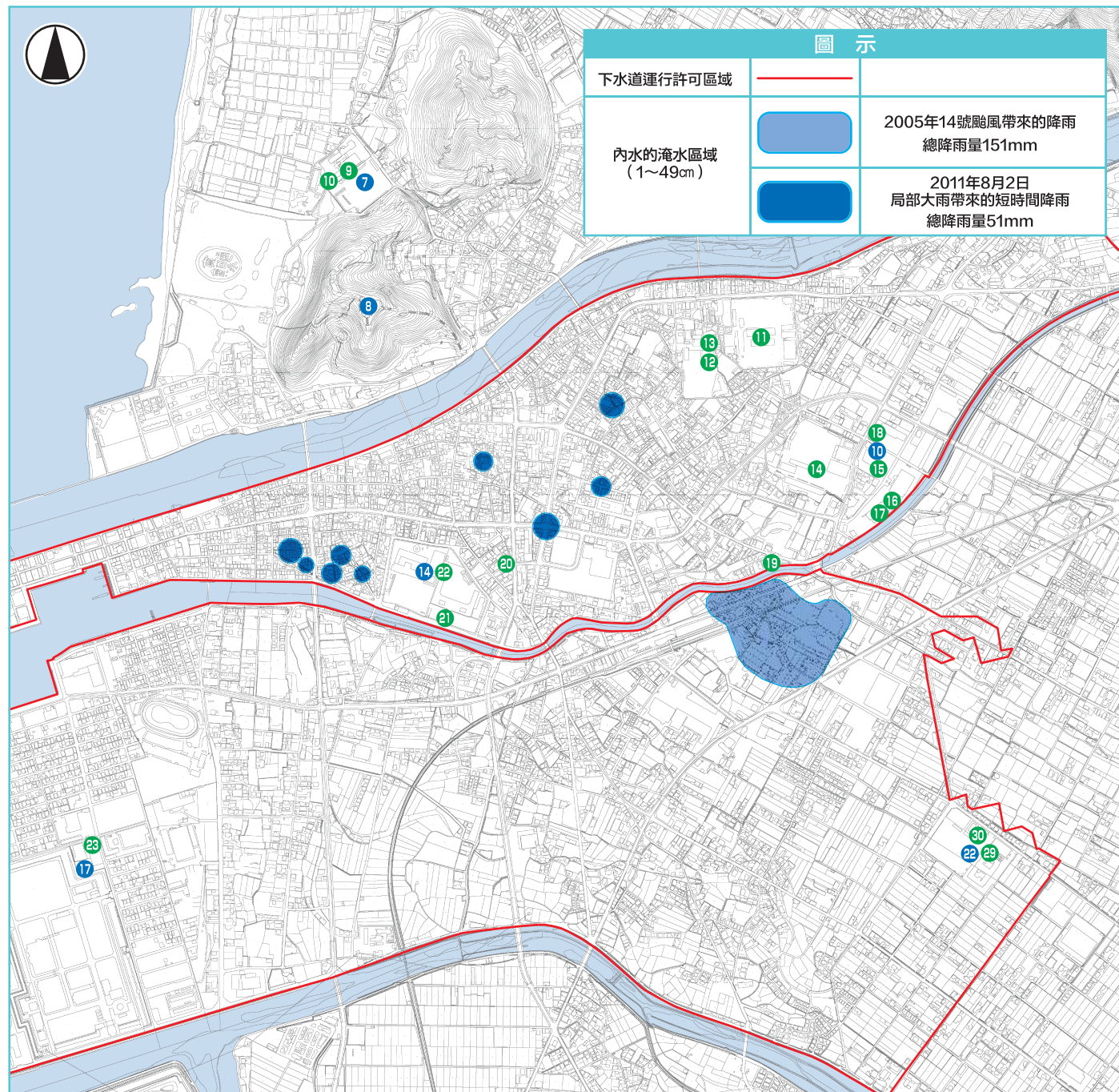


貴重物品轉移至高處

請儘量轉移不防水的電腦、電器、貴重物品、避難時所需的手電筒、鞋子、應急包等。



觀音寺市實際內水危害地圖



No. 指定緊急避難場所

編號	名稱 (指定的場所)
7	觀音寺中學校 (體育館・運動場・武道場)
8	琴彈山(十王堂前、參道階段、本殿前、山頂展望台)
10	觀音寺商工会議所 (3階ホール及び大ホール)
14	觀音寺小學校 (校舍2階以上)
17	(株)綜合開發リネンサプライ事業部 (事務所2階會議室、産業リネン工場部分2階)
22	中部中學校 (體育館、運動場、武道場)

No. 指定避難所

編號	名稱 (指定的場所)
9	觀音寺中學校 (體育館)
10	觀音寺中學校 (武道場)
11	觀音寺第一高等學校
12	觀音寺東公民館體育館
13	觀音寺東公民館
14	觀音寺綜合高等學校
15	觀音寺中央圖書館
16	共同福祉施設
17	働く婦人の家

編號	名稱 (指定的場所)
18	觀音寺商工会議所
19	ふれあい文化センター
20	觀音寺南公民館
21	觀音寺こども園
22	觀音寺小學校 (體育館)
23	(株)綜合開發リネンサプライ事業部
29	中部中學校 (體育館)
30	中部中學校 (武道場)