










地域内の農業を担う者一覧

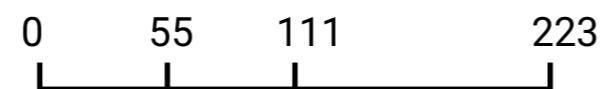
- A 
- B 
- C 
- D 
- E 
- F 
- G 
- H 
- I 

地図上での赤枠箇所については「経営体育成基盤整備事業」に取り組んでいるため、別紙を参照する必要があります。

Copyright©NTTインフラネット, Maxar Technologies



1 : 4000



掲載情報は内容を保証するものではありません。

