

地域内の農業を担う者一覧

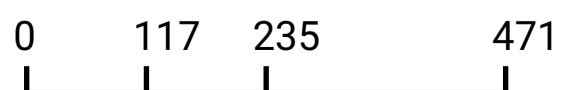
- A
- B
- C
- D
- E
- F
- G
- H
- I
- J
- K
- L
- M
- N
- O
- P
- Q
- R
- S
- T
- U
- W

地図上での赤枠箇所については「農地耕作条件改善事業（基盤整備）」に取り組んでいるため、別紙を参照する必要があります。

Copyright©NTTインフラネット, Maxar Technologies



1 : 9000

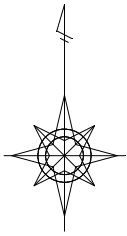


掲載情報は内容を保証するものではありません

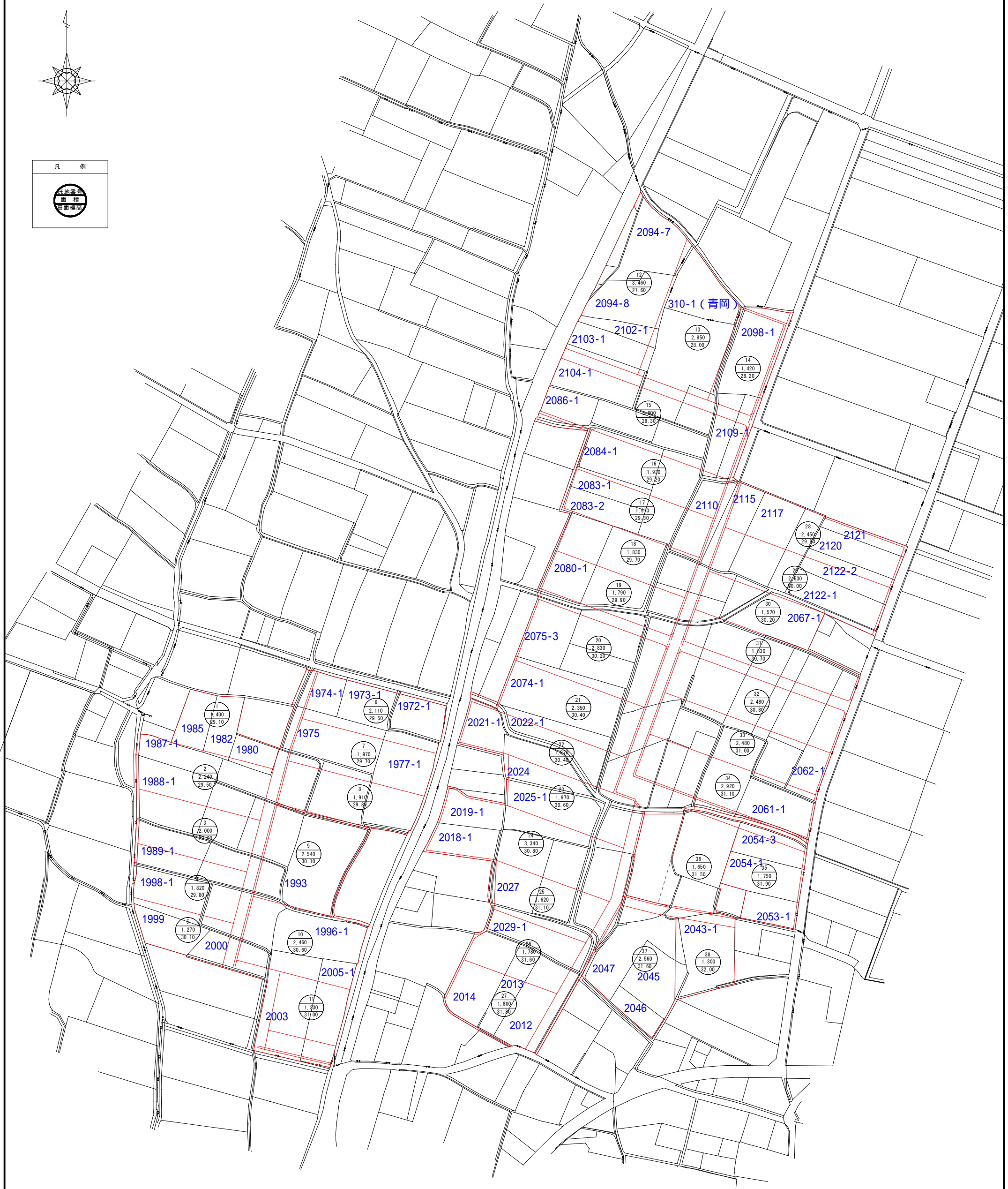
農地耕作条件改善事業 安井第1地区 計画平面図

S=1:1000

観音寺市大野原町



凡 例	
	床地番号
	面積
	地面標高



工事名	農地耕作条件改善事業		
図面名	安井第1地区 計画平面図		
年月日	令和	年	月
縮尺	S=1:1,000	図面番号	
作成者	香川県土地改良事業団体連合会 (水士里ネット香川)		
事業主体	観音寺市大谷池土地改良区		